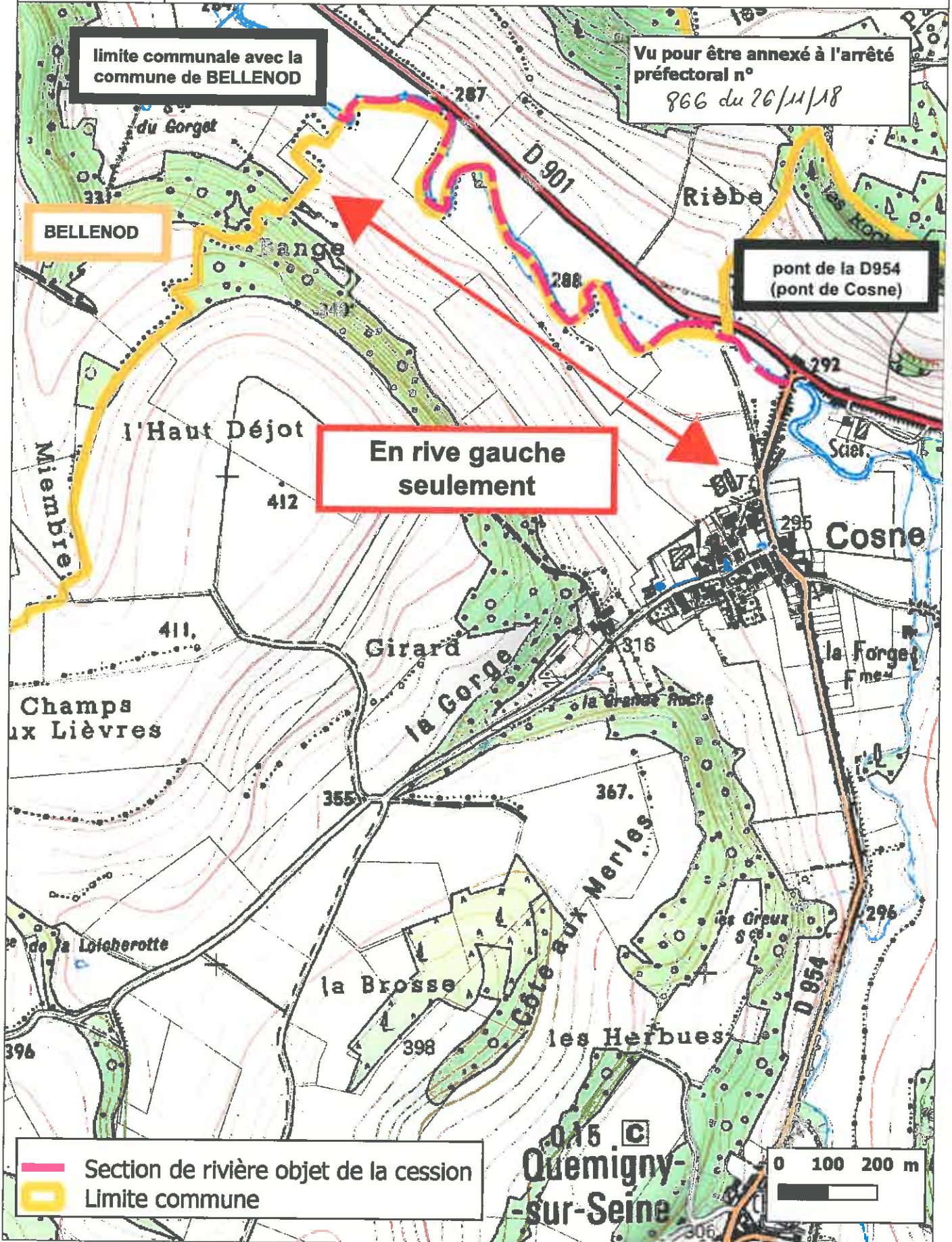


LA SEINE, COMMUNE DE QUEMIGNY-SUR-SEINE

Limite amont : pont de la D954 (pont de Cosne)
Limite aval : limite communale avec la commune de BELLENOD



Réalisé par DDT21/SERVICE EAU RISQUES le 20/11/2018
Sources : DDT21, ©IGN - SCAN250 Version 3 - 2015, ©IGN - BD PARCELLAIRE® - 1.2 - 2017, ©IGN - BDTOPO® - 2.1 - 2016 - Reproduction interdite



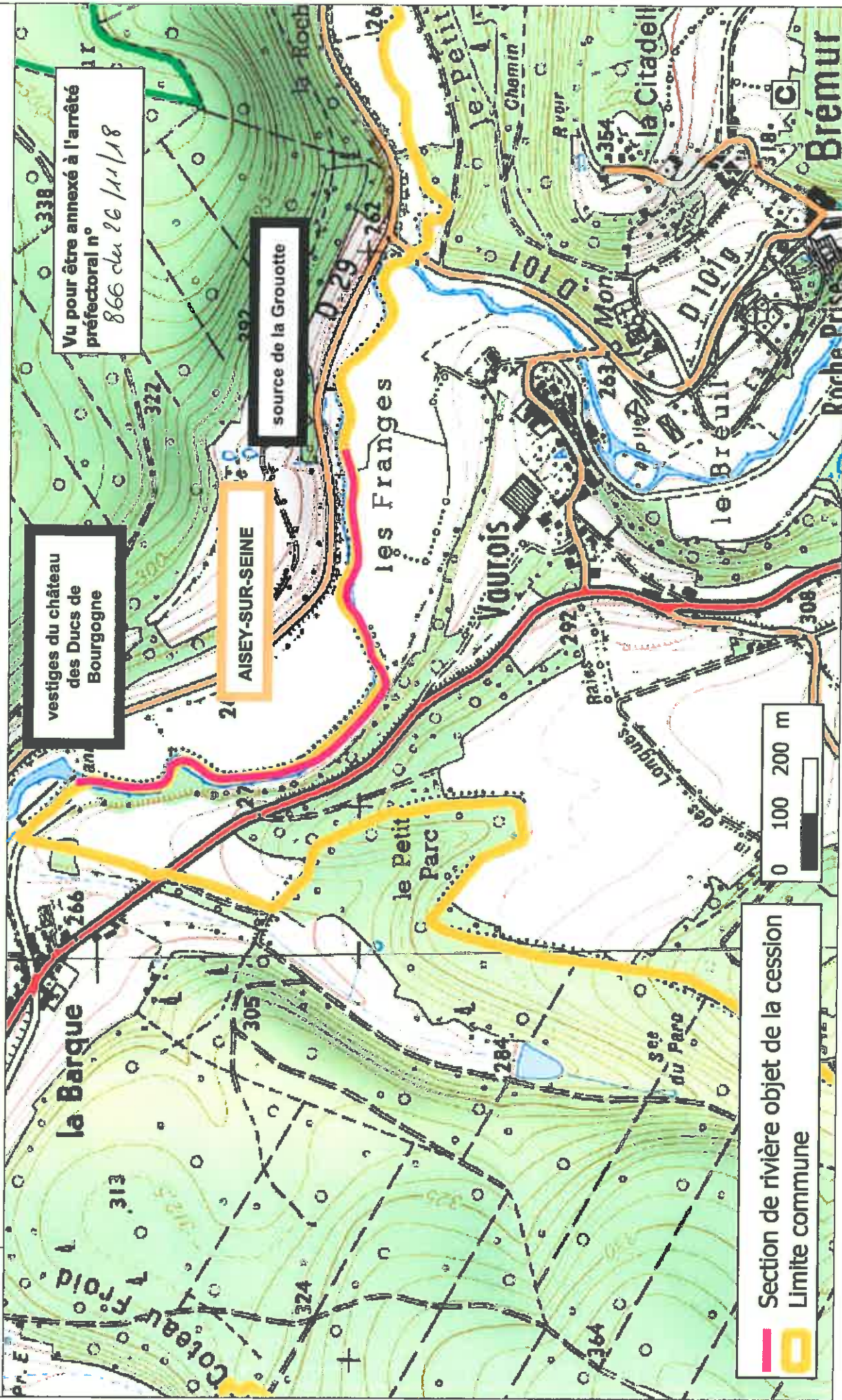
LA SEINE, COMMUNES DE BREMUR-ET-VAUROIS ET AISEY-SUR-SEINE

Limite amont : à hauteur de la source de la Groulotte

Limite aval : à hauteur des vestiges du château des Ducs de Bourgogne

Réalisé par DDTZ1/SERVICE EAU RISQUES le 20/11/2018

Sources : DDTZ1, ©IGN - SCAN25® Version 3 - 2015, ©IGN - BD PARCELLAIRE® - 1.2 - 2017, ©IGN - BDTOPO® - 2.1 - 2016 - Reproduction Interdite





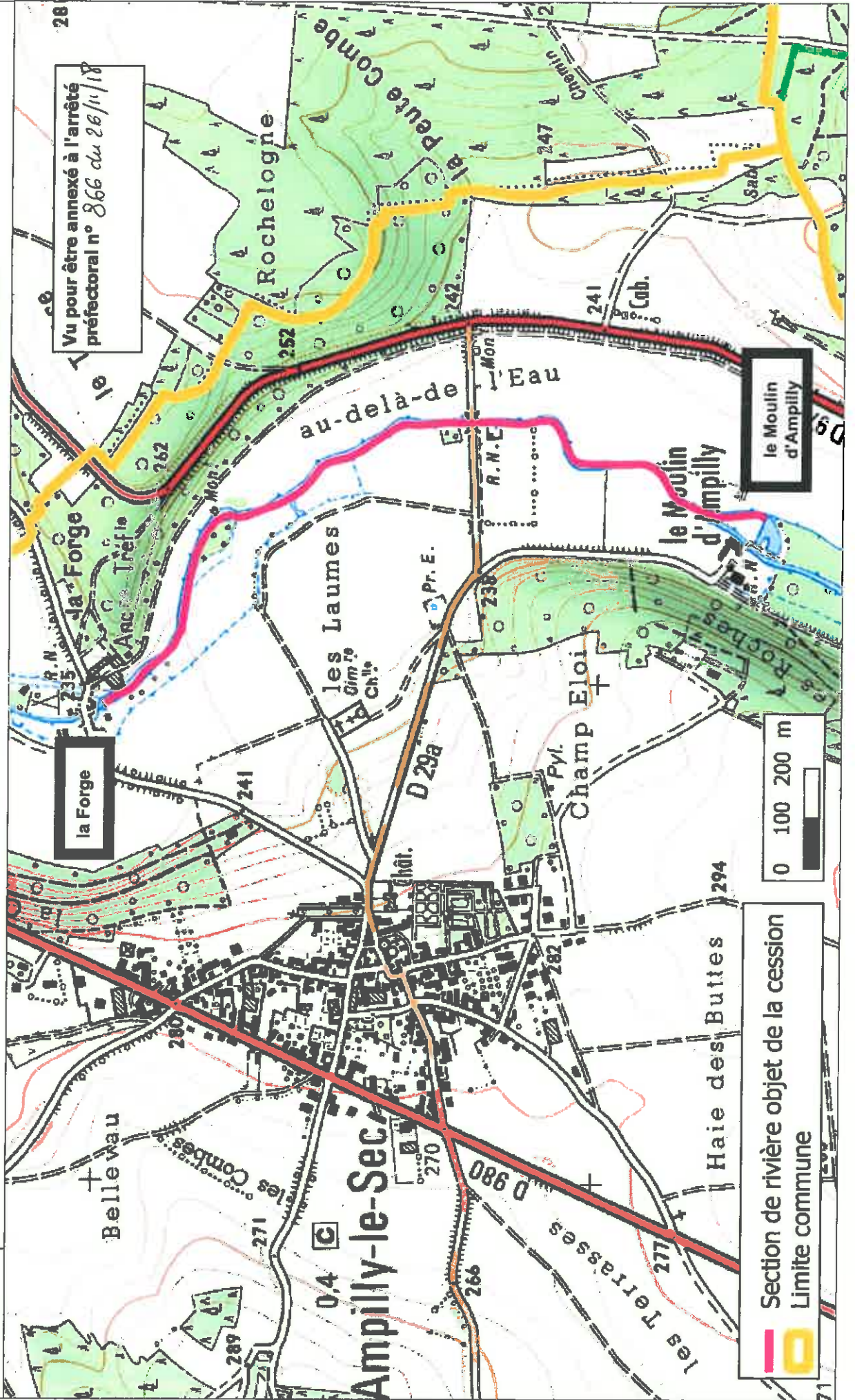
PRÉFET DE LA CÔTE-D'OR
Direction départementale
des territoires

LA SEINE, COMMUNE D'AMPILLY-LE-SEC

Limite amont : le Moulin d'Ampilly

Limite aval : la Forge

Réalisé par DDTZI/SERVICE EAU RISQUES le 20/11/2018
Sources : DDTZI, ©IGN - SCAN25© Version 3 - 2015, ©IGN - BD PARCELLAIRE© - 1.2 - 2017, ©IGN - BD TOPO© - 2.1 - 2016 - Reproduction interdite





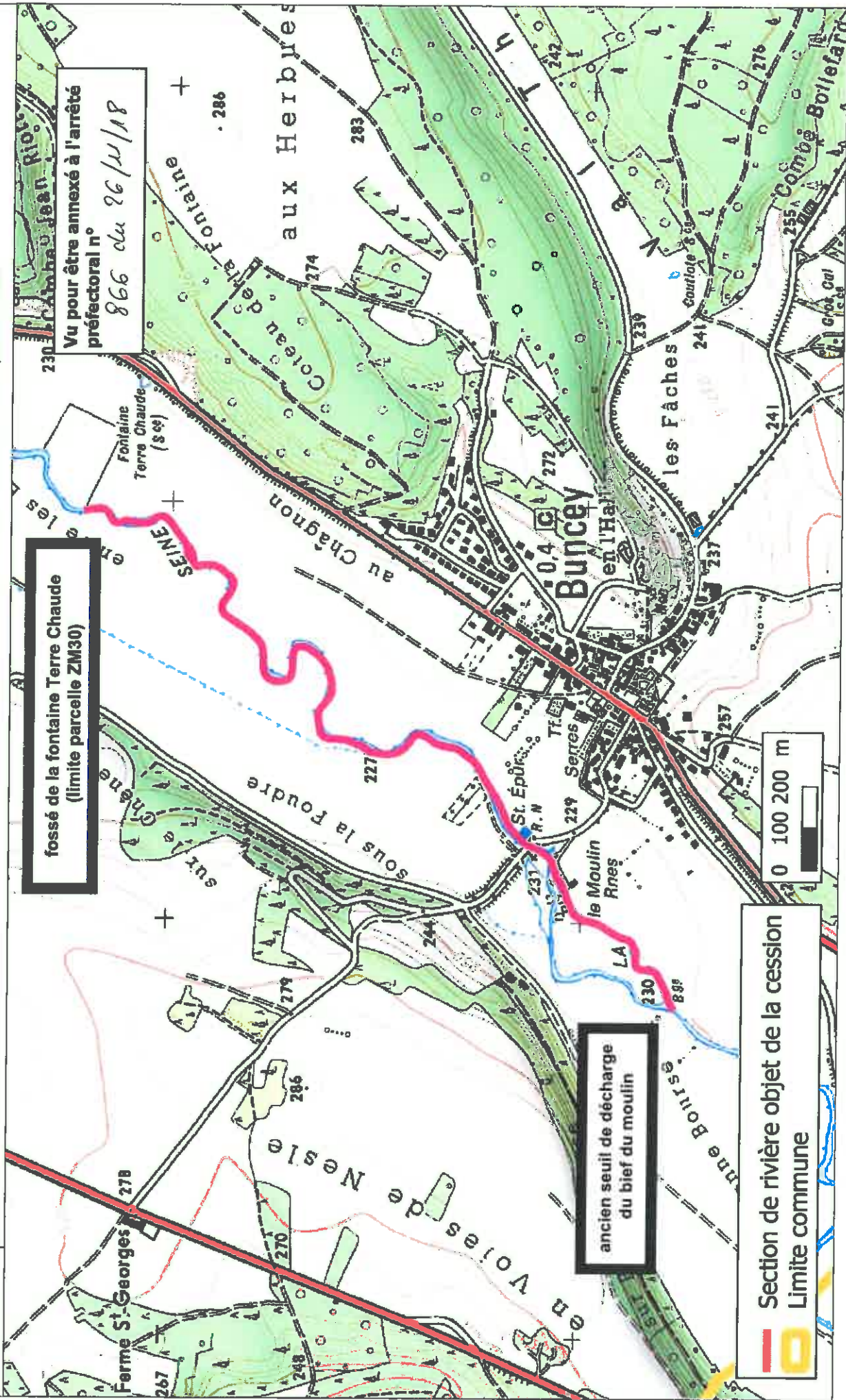
PRÉFET DE LA CÔTE-D'OR
Direction départementale
des territoires

LA SEINE, COMMUNE DE BUNCEY

Limite amont : ancien seuil de décharge du bief du moulin

Limite aval : fossé de la fontaine Terre Chaude (limite parcelle ZM30)

Réalisé par DDT21/SERVICE EAU RISQUES le 20/11/2018
Sources : DDT21, ©IGN - SCAN25© Version 3 - 2015, ©IGN - BD PARCELLAIRE© - 1.2 - 2017, ©IGN - BDTOPO© - 2.1 - 2016 - Reproduction Interdite





Liberté • Égalité • Fraternité
RÉPUBLIQUE FRANÇAISE

PRÉFET DE LA CÔTE-D'OR
Direction départementale
des territoires

Vu pour être annexé à l'arrêté
préfectoral n°

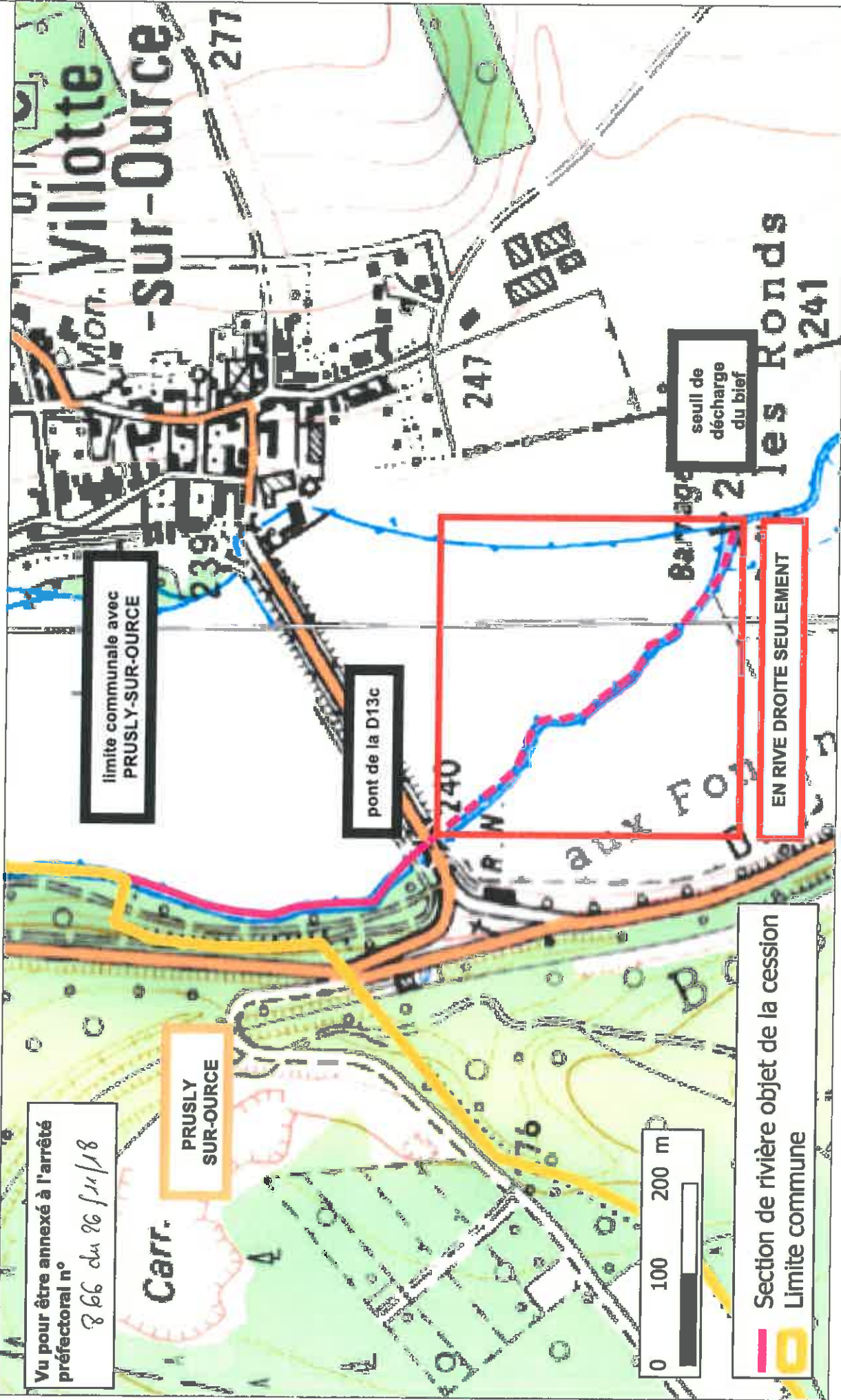
866 du 26/11/18

PRUSLY
SUR-OURCE

L'OURCE, COMMUNE DE VILLOTTE-SUR-OURCE

Limite amont : seuil de décharge du bief
Limite aval : limite communale avec PRUSLY-SUR-OURCE

Réalisé par DDTZ1/SERVICE EAU RISQUES le 20/11/2018
Sources : DDTZ1, ©IGN - SCAN25® Version 3 - 2015, ©IGN - BD PARCELLAIRE® - 1.2 - 2017, ©IGN - BD TOPO® - 2.1 - 2016 - Reproduction interdite



limite communale avec
PRUSLY-SUR-OURCE

pont de la D13c

seuil de
décharge
du bief

EN RIVE DROITE SEULEMENT

Section de rivière objet de la cession
Limite commune



Liberté • Égalité • Fraternité
RÉPUBLIQUE FRANÇAISE

PRÉFET DE LA CÔTE-D'OR
Direction départementale
des territoires

L'OURCE, COMMUNE DE PRUSLY-SUR-OURCE

Limite amont : seuil amont du bief de la ferme de Crépan
Limite aval : limite communale avec BRION-SUR-OURCE



Réalisé par DDT21/SERVICE EAU RISQUES le 20/11/2018

Sources : DDT21, ©IGN - SCAN25® Version 3 - 2015, ©IGN - BD PARCELLAIRE® - 1.2 - 2017, ©IGN - BDTOPO® - 2.1 - 2016 - Reproduction interdite

