



Direction Départementale des Territoires
 Service de l'Eau et des Risques
 Bureau Prévention des risques Naturels et Hydrauliques





 Liberté • Égalité • Fraternité
 RÉPUBLIQUE FRANÇAISE
 PRÉFET DE LA CÔTE D'OR

PLAN DE PREVENTION DES RISQUES NATURELS PREVISIBLES D'INONDATION

COMMUNE DE TART-LE-BAS

CARTOGRAPHIE DES ALEAS

Vu pour être annexé à l'arrêté préfectoral
 n° 381 du 24 JUIN 2014
 Le Préfet,

 Pascal MAILHOS

- Légende:**
- Aléa Fort  Courbes iso-cote de la crue de référence -----
 - Aléa Moyen  Cotes de crue de référence *
 - Aléa Faible 

DECEMBRE 2013
 Echelle: 1/5 000e