




Direction Départementale des Territoires  
Service de l'Eau et des Risques  
Bureau Prévention des risques Naturels  
et Hydrauliques




LIBERTÉ • ÉGALITÉ • FRATERNITÉ  
RÉPUBLIQUE FRANÇAISE  
PRÉFET DE LA CÔTE D'OR

**PLAN DE PREVENTION DES RISQUES NATURELS  
PREVISIBLES D'INONDATION**




**COMMUNE DE PLOMBIERES-LES-DIJON**

**CARTOGRAPHIE DU ZONAGE REGLEMENTAIRE**

Vu pour être annexé à l'arrêté préfectoral  
n° 375 du 24 JUIN 2014  
Le Préfet,  
  
Pascal MAILHOS



Zonage réglementaire :

Zone Bleue		Courbes iso-cotes de la crue de référence	-----
Zone rouge		Cotes de crue de référence	*
		Cours d'eau	

DECEMBRE 2013  
Echelle: 1/5 000e

