



Planifier pour mieux gérer le risque d'inondation

Direction Départementale des Territoires

Service de l'Eau et des Risques

Bureau Prévention des risques Naturels et Hydrauliques



Liberté • Égalité • Fraternité
RÉPUBLIQUE FRANÇAISE

PRÉFET DE LA CÔTE D'OR

PLAN DE PREVENTION DES RISQUES NATURELS PREVISIBLES D'INONDATION

COMMUNE DE LONGEAULT






CARTOGRAPHIE DU ZONAGE REGLEMENTAIRE

Vu pour être annexé à l'arrêté préfectoral n° 372 du 24 JUIN 2014

Le Préfet,

M. MAILHOS
Pascal MAILHOS

Zonage réglementaire :

- Zone Bleue  Courbes iso-cotes de la crue de référence 
- Zone rouge  Cotes de crue de référence 
-  Cours d'eau

DECEMBRE 2013

Echelle: 1/5 000e

