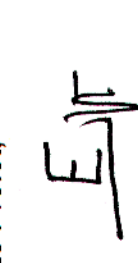







**PLAN DE PREVENTION DES RISQUES NATURELS
 D'INONDATION
 COMMUNE DE IS-SUR-TILLE**

CARTOGRAPHIE DU ZONAGE REGLEMENTAIRE

Vu pour être annexé à l'arrêté préfectoral
 n° 513
 du 13 JUIN 2015
 Le Préfet,

 ERIC DELZANT

SUIN BOIS

- Zonage réglementaire :**
-  Zone bleue
 -  Zone rouge
 -  Pente d'eau
 -  Contours des cotés de la crue de référence
 -  Cotes de crue de référence *

Echelle: 1/5 000e

