





PLAN DE PREVENTION DES RISQUES NATURELS
 D'INONDATION
 COMMUNE DE COUTERNON

CARTOGRAPHIE DU ZONAGE REGLEMENTAIRE

Vu pour être annexé à l'arrêté préfectoral
 n° 512 du 03 JUIN 2015
 Le Préfet,

 ERIC DELZANT

JUIN 2015

Zonage réglementaire :

- Zone bleue 
- Zone rouge 
- Cours d'eau Plans d'eau 
- Courbes iso-cotes de la crue de référence *
- Cotes de crue de référence *

